Data presentazione: 30/01/1987 - Data: 16/10/2024 - n. T388665 - Richiedente: PSCLSN72L22E463O

NUOVO CATASTO EDILIZIO URBANO

Planimetria dell'immobile situato nel Comune di REGGIO EMILIA *Via* MARIA MELATO n° 23

Ditta GUALDI CARLO nato a NOCETO (PR) il 30/3/1941 PER 1/2 E MICAGNI ELISA nata a RODIGNANO (RN) il 12/8/1945 PER 1/2 –

Allegata alla dichiarazione presentata all'Ufficio Tecnico Erariale di REGGIO EMILIA

Mod. B *(Nuovo Catasto Edilizio Urbano) (R. DECRETO-LEGGE 13 APRILE 1939. N. 652)*

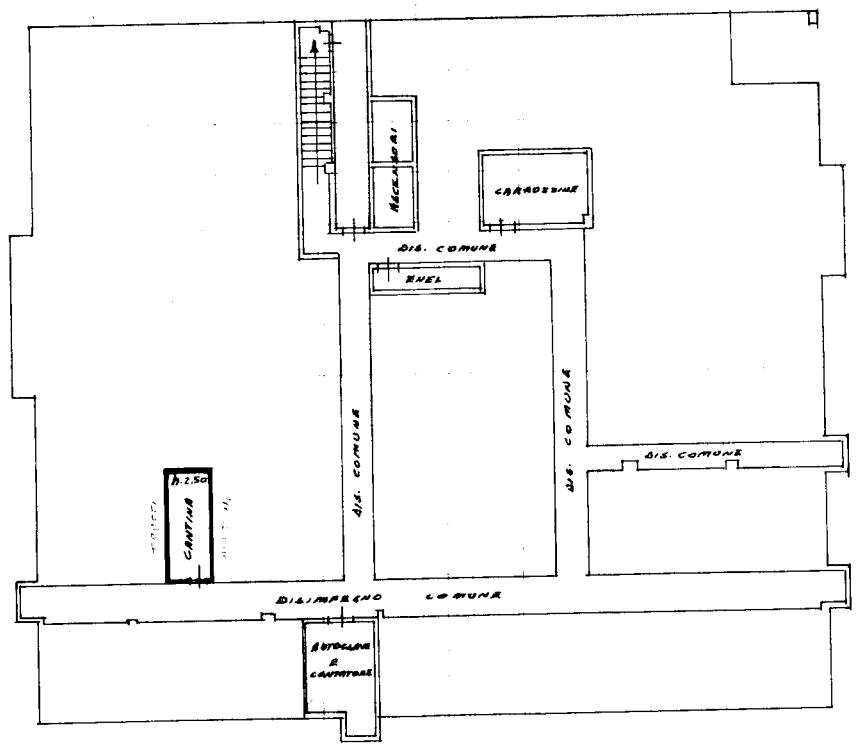

PIANO INTERRATO

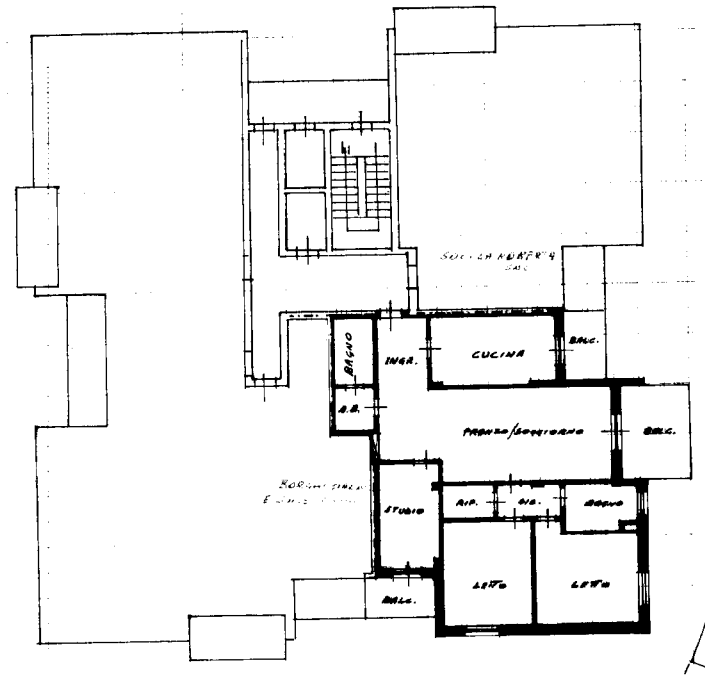

PIANO DECIMO
h = 2,75

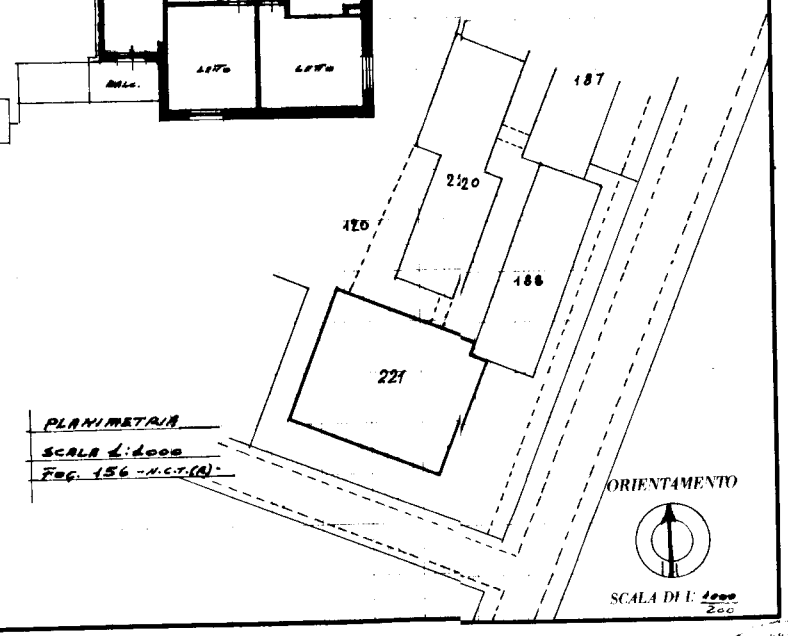

PLANIMETRIA
SCALA 1:1000
Fog. 156 - N.C.T.(R) -

SPAZIO RISERVATO PER LE ANNOTAZIONI D'UFFICIO	
DATA PROT. N.	FOG. 156 MAPP. n° 221/47

Compilata dal GEOMETRA THENO GATTI

Iscritto all'Albo dei GEOMETRI della Provincia di REGGIO EMILIA

DATA 27/1/1987

Firma: Geom. Theno Gatti

COLLEGIO GEOMETRI REGGIO E. N. 532 THENO GATTI CASTELNOVO MONTI

Data presentazione: 30/01/1987 - Data: 16/10/2024 - n. T388665 - Richiedente: PSCLSN72L22E463O
Totale schede: 1 - Formato di acquisizione: A2(420x594) - Formato stampa richiesto: A3(297x420)
Ultima planimetria in atti